



DÉCOUVRIR L'HISTOIRE ET LE PATRIMOINE D'ARGENTEUIL

BALADES ET RANDONNÉES DANS LES QUARTIERS

65 panneaux à découvrir dans les rues d'Argenteuil

5 PARCOURS THÉMATIQUES DANS LA VILLE...

- A / Le centre historique
- B / Au-delà des remparts
- C / À la découverte d'Orgemont
- D / Entre ville et nature
- E / Il était une fois : le Val Notre-Dame



PARCOURS A / LE CENTRE HISTORIQUE

Balade | Distance parcourue : environ 2 km | Durée estimée : 2h30 | Au départ de la maison de quartier du Centre-ville / 5 rue des Gobelins.

Ce circuit vous emmène dans le cœur historique d'Argenteuil à la découverte du bourg médiéval jusqu'aux rénovations urbaines les plus récentes. Véritable voyage à travers le temps, vous pourrez appréhender la longue et riche histoire de la commune, au travers des vestiges de l'abbaye Notre-Dame, la basilique Saint-Denis ou encore la maison de Claude Monet.

- | | | |
|--|--|--|
| LISTE DES PANNEAUX | A7 L'ancienne église paroissiale | A17 Claude Monet |
| A1 La rénovation urbaine du Centre-ville | A8 La basilique Saint-Denis | A18 Les vestiges de l'enceinte de la ville |
| A2 Le pont d'Argenteuil | A9 La cave « dimière » | A19 Gustave Caillebotte |
| A3 Le conservatoire de musique, de danse et théâtre | A10 L'enseigne « des poissonniers » | A20 Argenteuil et les gardes suisses |
| A4 De l'abbaye aux ateliers Debet et Kornberger | A11 « À la ville de Paris » le grand magasin d'Argenteuil | A21 La Seine |
| A5 La chapelle Saint-Jean-Baptiste | A12 La rue Paul-Vaillant-Couturier | A22 Le petit bras de Seine, l'île et le bac |
| A6 La fabrique | A13 La « Porte Butté » | |
| | A14 La gare de la Grande Ceinture | |
| | A15 La Colonie parisienne | |
| | A16 La gare d'Argenteuil | |

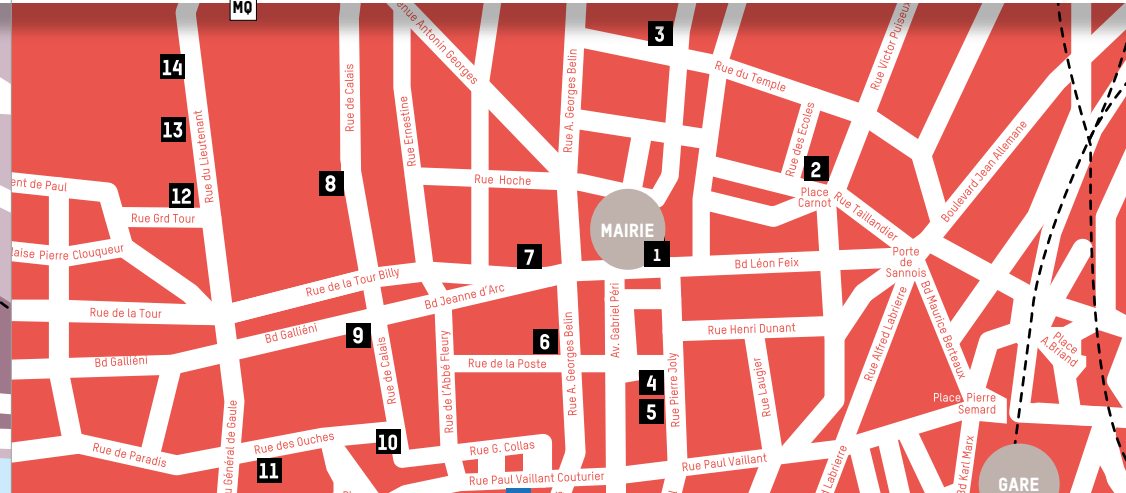


PARCOURS B / AU-DELÀ DES REMPARTS

Balade | Distance parcourue : environ 2,5 km | Durée estimée : 2h | Au départ de la mairie d'Argenteuil / 12-14 bd Léon-Feix | Ou de la maison de quartier du Val-d'Argent-Sud / 13 bd du Général-Leclerc (suivre le circuit dans le sens inverse)

Comme son nom l'indique, cette balade vous propose de découvrir Argenteuil à la limite de ses anciens remparts qui se trouvaient au XVI^e siècle à l'emplacement du bd Léon-Feix. Découvrez l'évolution d'Argenteuil depuis le XVIII^e siècle, entre cultures traditionnelles et industrialisation naissante et comment son extension s'est réalisée au-delà de ses anciens remparts.

- | | | |
|-----------------------------------|---|---|
| LISTE DES PANNEAUX | B6 L'Hôtel des Postes | B12 Le site archéologique « La Grande Tour » |
| B1 Les Hôtels de ville | B7 Les cultures maraichères à Argenteuil | B13 La tour Billy |
| B2 L'école Carnot | B8 Le cimetière de Calais | B14 Les hôpitaux d'Argenteuil |
| B3 Le temple protestant | B9 De l'habitat bourgeois au Garac | |
| B4 Les établissements Joly | B10 Les bains-douches | |
| B5 L'immeuble Pierre-Joly | B11 Un bourg agricole | |



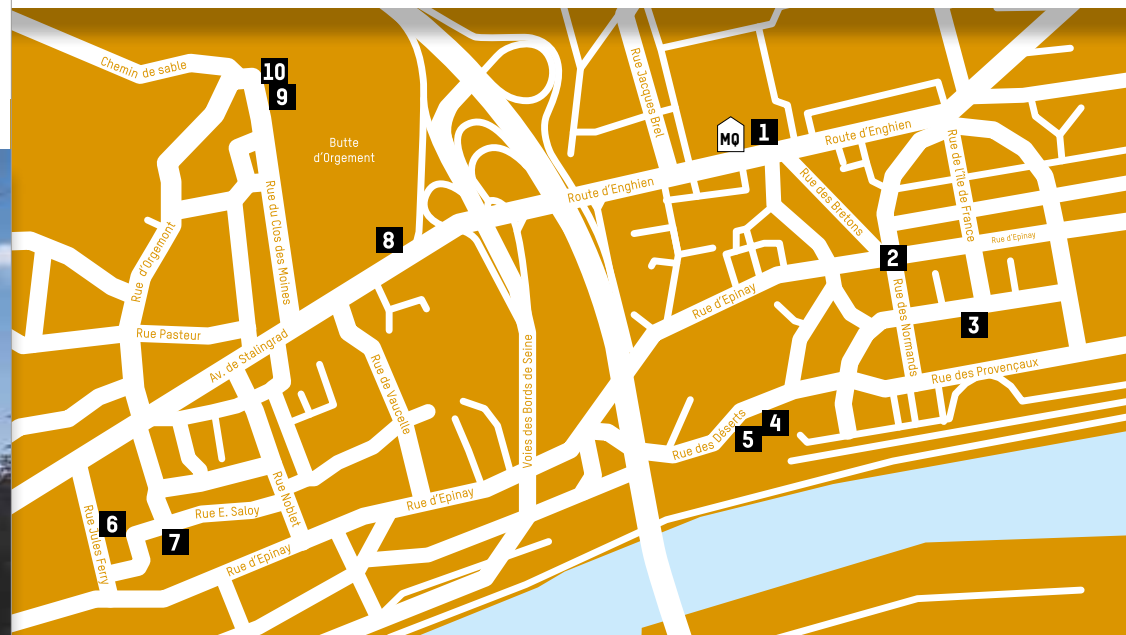
PARCOURS C / À LA DÉCOUVERTE D'ORGEMONT

Randonnée | Distance parcourue : environ 3,5 km | Durée estimée : 2h30 | Au départ de la maison de quartier d'Orgemont / 239 route d'Enghien.

Les traces les plus anciennes d'occupation humaine à Argenteuil sont situées à Orgemont. Cette balade vous invite à découvrir ces traces encore visibles, mais permet aussi d'apprécier une architecture très diversifiée et une vue imprenable sur Argenteuil, Paris et ses environs.

👉 Pour cette randonnée, vous munir de bonnes chaussures et d'une bouteille d'eau.

- | | | |
|-------------------------------------|---|-------------------------------------|
| LISTE DES PANNEAUX | C4 L'allée couverte des Déserts | C9 Le moulin d'Orgemont |
| C1 La cité Joliot-Curie | C5 L'allée couverte de l'usine Vivez | C10 L'exploitation du plâtre |
| C2 La cité-jardin d'Orgemont | C6 L'école Jules-Ferry | |
| C3 L'école d'Orgemont | C7 La cité du Tronc | |
| | C8 La butte d'Orgemont | |



PARCOURS D / ENTRE VILLE ET NATURE

Randonnée | Distance parcourue : environ 5 km | Durée estimée : 3h | Au départ de la maison de quartier du Val-d'Argent-Nord / place de la Commune-de-Paris

Cette randonnée propose de parcourir deux quartiers d'Argenteuil : le Val-d'Argent et les Coteaux. Elle offre des paysages très variés, à la fois urbains, par l'architecture des grands ensembles et l'habitat pavillonnaire, mai aussi bucoliques avec les espaces naturels et la vigne : entre ville et nature.

👉 Pour cette randonnée, vous munir de bonnes chaussures et d'une bouteille d'eau.

- | | | |
|--------------------------------------|---|-------------------------------------|
| LISTE DES PANNEAUX | D4 Le parc du Cerisier, la plaine d'Argenteuil | D8 La butte des Châtaigniers |
| D1 Le Val-d'Argent | D5 La ville viticole | D9 L'école Volembert |
| D2 La gare du Val-d'Argent | D6 L'école des Coteaux | |
| D3 La Seconde Guerre mondiale | D7 Les Coteaux | |

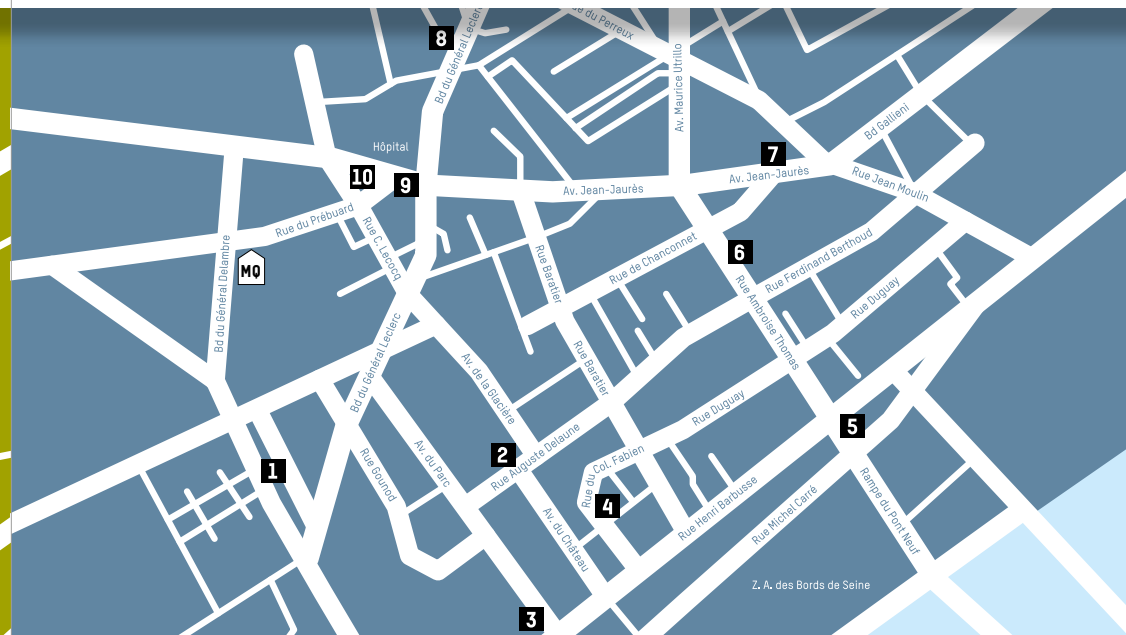


PARCOURS E / IL ÉTAIT UNE FOIS : LE VAL-NOTRE-DAME

Balade | Distance parcourue : environ 2,5 km | Durée estimée : 2h | Au départ de la maison de quartier du Val-Notre-Dame / 164 av. du Général-Delambre

Le Val-Notre-Dame est un quartier dont l'évolution est représentative d'Argenteuil. À travers cette promenade vous découvrirez à la fois l'histoire ancienne, entre archéologie et l'ancien château du Marais, et l'histoire industrielle qui a fortement marqué ce territoire, par les usines et l'habitat ouvrier du début du XX^e siècle : un véritable voyage dans le temps.

- | | | |
|---|---------------------------------------|---|
| LISTE DES PANNEAUX | E3 De l'hydraviation au Rafale | E8 La cité-jardin du Perreux |
| E1 La cité patronale de la Lorraine-Dietrich | E4 La cité-jardin du Marais | E9 La nécropole du Val-Notre-Dame |
| E2 Le domaine du Marais | E5 Le pont-Neuf | E10 De Dunlop au lycée Jean-Jaurès |
| | E6 L'École Ambroise-Thomas | |
| | E7 La bourse du travail | |



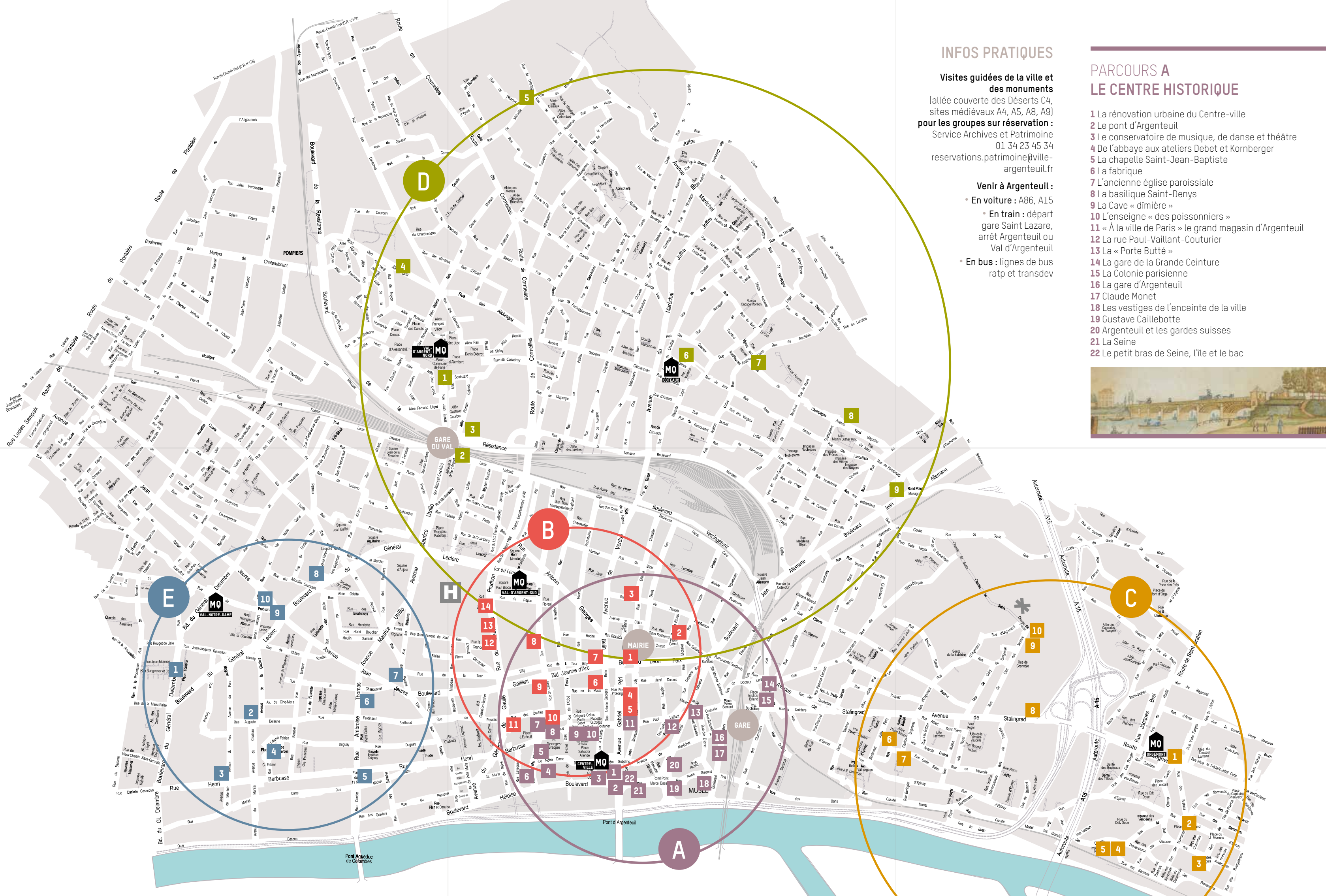
Une signalétique du patrimoine, installée sur l'ensemble du territoire, propose au plus grand nombre, Argenteuillais et visiteurs franciliens de découvrir l'histoire et le patrimoine d'Argenteuil.

Ce sont au total 65 panneaux, répartis sur toute la ville, que vous pouvez retrouver au sein de 5 circuits différents. Élaborés par quartier, ils permettent de découvrir sur un territoire très étendu un patrimoine diversifié, à la fois historique, archéologique, architectural, agricole, industriel, des premières implantations humaines jusqu'à nos jours. À l'aide de ce dépliant, disponible dans toutes les maisons de quartier et à la mairie d'Argenteuil, parcourez le Centre-ville, Orgemont, le Val-d'Argent-Nord et Sud, les Coteaux et le Val-Notre-Dame, à la recherche de cette histoire si riche, représentative du Grand Paris.

Bonne découverte...

+ D'INFOS • Contacter le service Archives et Patrimoine • 01 34 23 45 34
reservations.patrimoine@ville-argenteuil.fr





INFOS PRATIQUES

Visites guidées de la ville et des monuments
 (allée couverte des Déserts C4, sites médiévaux A4, A5, A8, A9)
pour les groupes sur réservation :
 Service Archives et Patrimoine
 01 34 23 45 34
 reservations.patrimoine@ville-argenteuil.fr

Venir à Argenteuil :

- **En voiture :** A86, A15
- **En train :** départ gare Saint Lazare, arrêt Argenteuil ou Val d'Argenteuil
- **En bus :** lignes de bus ratp et transdev

PARCOURS A LE CENTRE HISTORIQUE

- 1 La rénovation urbaine du Centre-ville
- 2 Le pont d'Argenteuil
- 3 Le conservatoire de musique, de danse et théâtre
- 4 De l'abbaye aux ateliers Debet et Kornberger
- 5 La chapelle Saint-Jean-Baptiste
- 6 La fabrique
- 7 L'ancienne église paroissiale
- 8 La basilique Saint-Denis
- 9 La Cave « dimière »
- 10 L'enseigne « des poissonniers »
- 11 « À la ville de Paris » le grand magasin d'Argenteuil
- 12 La rue Paul-Vaillant-Couturier
- 13 La « Porte Butté »
- 14 La gare de la Grande Ceinture
- 15 La Colonie parisienne
- 16 La gare d'Argenteuil
- 17 Claude Monet
- 18 Les vestiges de l'enceinte de la ville
- 19 Gustave Caillebotte
- 20 Argenteuil et les gardes suisses
- 21 La Seine
- 22 Le petit bras de Seine, l'île et le bac



PARCOURS B AU-DELÀ DES REMPARTS

- 1 Les Hôtels de ville
- 2 L'école Carnot
- 3 Le temple protestant
- 4 Les établissements Joly
- 5 L'immeuble Pierre-Joly
- 6 L'Hôtel des Postes
- 7 Les cultures maraîchères à Argenteuil
- 8 Le cimetière de Calais
- 9 De l'habitat bourgeois au Garac
- 10 Les bains-douches
- 11 Un bourg agricole
- 12 Le site archéologique « La Grande Tour »
- 13 La tour Billy
- 14 Les hôpitaux d'Argenteuil



PARCOURS C À LA DÉCOUVERTE D'ORGEMONT

- 1 La cité Joliot-Curie
- 2 La cité-jardin d'Orgemont
- 3 L'école d'Orgemont
- 4 L'allée couverte des Déserts
- 5 L'allée couverte de l'usine Vivez
- 6 L'école Jules-Ferry
- 7 La cité du Tronc
- 8 La butte d'Orgemont
- 9 Le moulin d'Orgemont
- 10 L'exploitation du plâtre



PARCOURS D ENTRE VILLE ET NATURE

- 1 Le Val-d'Argent
- 2 La gare du Val-d'Argent
- 3 La Seconde Guerre mondiale
- 4 Le parc du Cerisier, la plaine d'Argenteuil
- 5 La ville viticole
- 6 L'école des Coteaux
- 7 Les Coteaux
- 8 La butte des Châtaigniers
- 9 L'école Volembert



PARCOURS E IL ÉTAIT UNE FOIS : LE VAL-NOTRE-DAME

- 1 La cité patronale de la Lorraine-Dietrich
- 2 Le domaine de Marais
- 3 De l'hydraviation au Rafale
- 4 La cité-jardin du Marais
- 5 Le pont-Neuf
- 6 L'école Ambroise-Thomas
- 7 La bourse de travail
- 8 La cité-jardin du Perreux
- 9 La nécropole du Val-Notre-Dame
- 10 De Dunlop au lycée Jean-Jaurès



© A et B : Musée d'Argenteuil
 © C, D et E : Archives municipales